


# UBICACIÓN DE PARADEROS DE TRANSPORTE PÚBLICO DE LA CIUDAD DE GUAYAQUIL


## UBICACIÓN MAPA CATASTRAL

ESCALA 1 : 1000

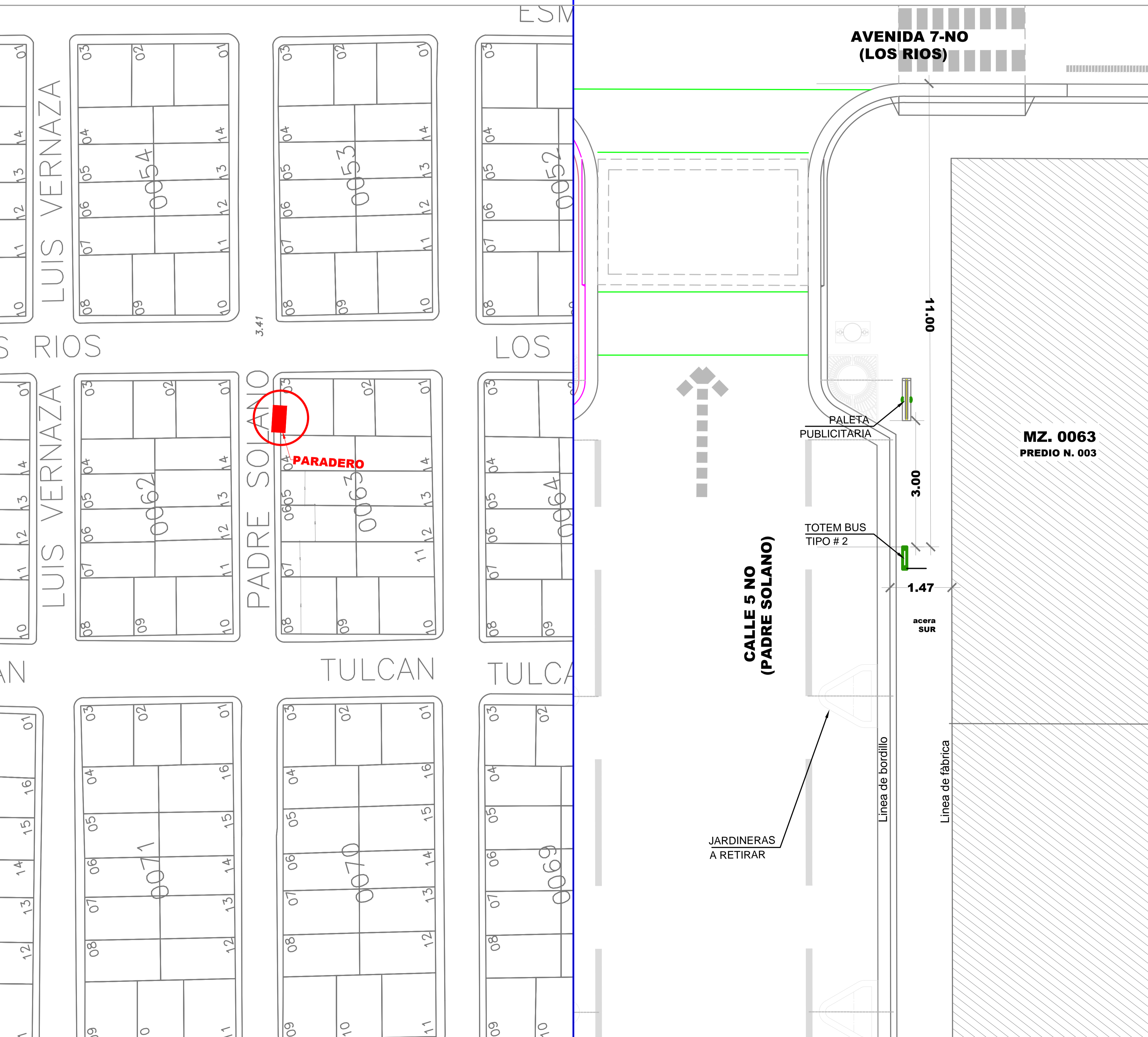


## PLANTA

ESCALA 1 : 100



## REG. FOTOGRÁFICO



## DATOS

CODIGO DEL PARADERO: 11-0063-003-0000-0-0 004  
 DIRECCIÓN: CALLE 5 NO ( PADRE SOLANO) Y AV. 7 NO ( LOS RIOS)  
 ACERA: SUR

ESTE PLANO ES PROPIEDAD DE LA M.I. MUNICIPALIDAD DE GUAYAQUIL



<b>AB. ANDRÉS ROCHE</b> GERENTE GENERAL EPMT		PROYECTO: <b>MOBILIARIO URBANO                  PARADEROS DENTRO DE LA                  CIUDAD DE GUAYAQUIL</b>	
EQUIPO DE ESTUDIO: ARQ. CESAR CALLE ARQ. ALEXANDRA MORÁN		ESCALA: INDICADAS FECHA: OCTUBRE DEL 2016 DIBUJO: ARQ. PETER SALAZAR SOJOS ARCHIVO: D:\_DATOS 2016\PARADEROS 2016\ESMERALDAS/ paradero-transversal-lamina 004.dwg	LAMINA: <b>004</b>
ING. FERNANDO AMADOR DIRECTOR DE TRANSPORTE PÚBLICO EPMT		ARQ. GUILLERMO ARGÜELLO SANTOS DIRECTOR (E) DE URBANISMO, AVALÚOS Y ORDENAMIENTO TERRITORIAL	
ING. FERNANDO NAVAS DIRECTOR DE TRANSITO EPMT		ARQ. GINO MERA GILER SUBDIRECTOR DE PROYECTOS ESPECÍFICOS	